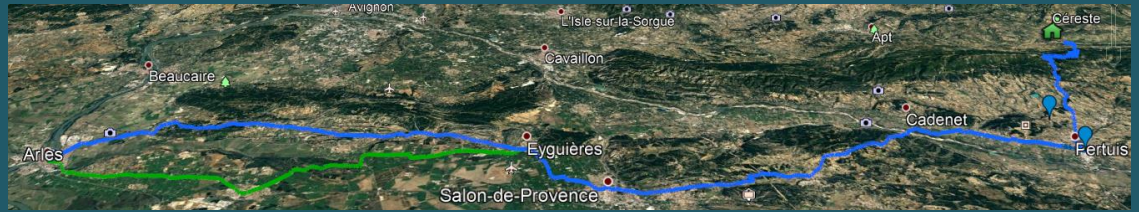




Chemin alternatif de Domitia à Aurelia par Pertuis



Un ancien chemin de traverse

Il semble inutile d'expliquer à des pèlerins que la voie du marcheur n'a jamais été la plus courte mais que ce sont la sécurité des routes et la symbolique sacrée des lieux qui ont guidé, de tout temps, le choix des itinéraires.



Citoyen de la ville de Pertuis depuis 2006, je n'ai cessé de croiser Saint Jacques et Saint Roch au hasard des rues de cette cité au patrimoine riche bien que peu mis en valeur.

La découverte du pèlerinage de Compostelle a donné du sens à ce qui semblait n'être que des noms administratifs : il existait vraisemblablement un itinéraire entre la Via

Domitia et la Via Aurelia qui passait devant chez moi.

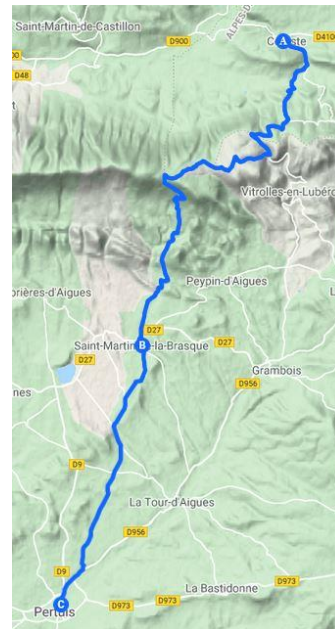
Cette hypothèse a été depuis confortée par la lecture des travaux de Catherine Lonchambon édités dans la "Provence Historique" de 1993 ; en effet, un enregistrement de dépenses de 1396 valide la construction d'un "nouveau" bac sur la Durance, ce qui confirme qu'il existait bien auparavant un moyen de franchissement de la rivière au niveau de Pertuis ; par ailleurs, d'autres documents attestent de la présence d'un bac à traile au niveau de l'actuel pont de Cadenet.

Il n'est donc pas incohérent que les pèlerins venant de l'Italie par le col du Montgenèvre aient souhaité atteindre Arles en rejoignant la via Aurelia au niveau de Salon-de-Provence tout en visitant les lieux saints qui jalonnent cet itinéraire.

C'est à partir de ces constatations que nous avons imaginé avec Agnès parcourir la voie qui va de Céreste sur la Via Domitia à Arles en passant par Pertuis et Salon-de-Provence.

De Céreste à Pertuis (27 km, 700m dénivelée positive)

Céreste marque la fin de la traversée des montagnes du Lubéron et le début de la plaine qui mène à Apt ; cet accueillant village propose restauration et hébergements au pèlerin épuisé par l'ascension vers Saint-Michel-l'Observatoire depuis Mane et le chemin via Luncel et Reillanne ; la mairie gère un gîte communal de 25 places (attention à bien réserver et confirmer régulièrement, surtout si vous arrivez le weekend) et plusieurs logements privés peuvent constituer un plan B (les gîtes d'Adeline, rue de l'église, en particulier).



Devant l'église Saint-Michel, prendre la D31 en direction de Vitrolles-en-Lubéron.

Après la ferme Sainte-Hélène, engager une piste à droite (balisage jaune) qui passe à proximité d'une ferme ; continuer sur cette piste en restant sur la gauche.

Laisser une piste à droite puis une ferme à gauche et, aux deux carrefours suivants, monter en face.

Monter dans les sous-bois puis à gauche à la première bifurcation ; ensuite, cheminer tout droit pour retrouver la D31.

Suivre la route à droite vers le col de l'aire di Masco (plusieurs appellations) et profiter du panorama sur le Lubéron.





Chemin alternatif de Domitia à Aurelia par Pertuis

Continuer la D31 à gauche en descente puis prendre un sentier chaotique sur la droite parallèle à la route, dont il s'éloigne progressivement.

Au panneau indicateur (balisage jaune), monter à droite dans le vallon des Roumix (ancien GR au balisage "trait rouge sur fond blanc") ; le chemin sort progressivement d'une futaie dense pour s'ouvrir sur une vaste forêt de pins.

Suivre un chemin forestier sur la gauche (repéré GR9-GR97) qui tourne progressivement sur la droite pour longer la crête ; lorsque le sentier atteint une fourche à trois directions, ne prendre ni le GR, ni le chemin forestier mais le sentier qui monte en face au milieu des chênes verts ; celui-ci débouche sur un sommet (974m) proche du coteau de la combe.

Profiter d'une vue panoramique sur le Lubéron et la région d'Aix-en-Provence.



Descendre dans un pierrier en direction de l'ouest le long de la futaie au nord jusqu'au col du coteau de la combe.

Au niveau du panneau d'indication, prendre au sud le chemin de droite (pas la route forestière) et le descendre jusqu'à la

bastide du bois (bâtiment en ruine) ; la contourner par la droite puis descendre le chemin vers le sud le long d'un espace dégagé avant de bifurquer à droite vers un sentier forestier qui rejoint la route goudronnée.



Suivre la route à gauche ; après le virage à droite, laisser la direction à gauche vers Peypin-d'Aigues pour franchir le pont et prendre à gauche ; à la fourche suivante, continuer à gauche en direction de Saint-Martin-de-la-Brasque.

Suivre cette route tout droit jusqu'à l'église Saint-Martin ; prendre à gauche sur la D27, changer de trottoir et engager le chemin descendant à droite au niveau du mur en moellons ; le suivre pour rentrer dans Saint-Martin-de-la-Brasque et profiter soit du café "le saint martin" s'il est ouvert, soit de la fontaine d'eau potable (angle de la rue du cadran et de la rue des treilles).

SAINT-MARTIN DE LA BRASQUE

Ce village de 800 âmes est le fruit d'un passé chaotique ; le site, qui a changé plusieurs fois de noms au cours des siècles, fait partie des villages marqués par les 500 ans de l'histoire des vaudois ; d'abord nommé Castelas, il prendra le nom de "Mont-Libre" à la révolution. De nombreux édifices remaniés aux 19^{ème} et 20^{ème} siècles gardent les traces de leurs origines beaucoup plus anciennes, en particulier l'église Saint-Martin (1092 : première église de Saint-Martin et Saint-Blais).

Le village à l'emplacement où on le connaît actuellement n'existe que depuis 500 ans. On retrouve sur la place une plaque qui en témoigne (nouvel acte d'habitation en 1506).

L'immense place des marchés et ses bancs permettent de se reposer à l'ombre des platanes.


Outre le café Saint-Martin (rue des treilles), ce petit bourg possède une épicerie, deux restaurants et un salon de coiffure pour autant que l'on ait la patience d'attendre les heures d'ouverture.

Après avoir fait le plein d'eau à la fontaine de la rue du cadran (16^{ème} siècle), rejoindre à droite la rue principale puis à gauche jusqu'à la route du Piémont ; poursuivre sur la D165.



Au bout de celle-ci, prendre à gauche la D120 direction la Tour d'Aigues puis à nouveau à gauche au carrefour de la route de l'Étang de la Bonde (attention, ce tronçon est fréquenté et les bas-côtés sont étroits).

Surveiller sur la droite le départ du "Chemin des Huguenots" qui vous conduira jusqu'à Pertuis ; au milieu des vignes, prendre le temps d'admirer un amandier centenaire.



Arrivés à Pertuis, entrer dans la ville par le rond-point de la Tour d'Aigues puis toujours tout droit pour atteindre la place Saint-Jacques et sa tour éponyme après avoir franchi l'Èze.

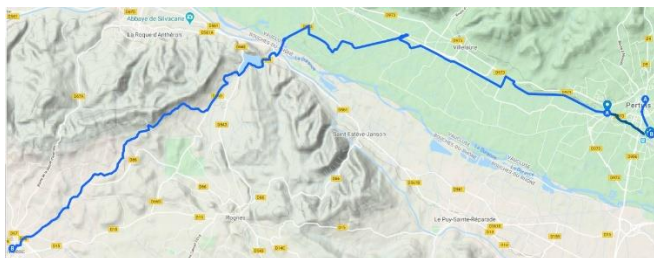


Aucun hébergement spécifiquement dédié aux pèlerins n'a été identifié mais il existe de nombreuses chambres d'hôtes ou gîtes privés pour vous accueillir ; visiter l'église Saint-Nicolas, récemment restaurée, et son clocher-donjon (office de tourisme) ; promener vous également dans le centre ancien au gré des fontaines et des hôtels particuliers.



Chemin alternatif de Domitia à Aurelia par Pertuis

De Pertuis à Lambesc (28,9 km, 200m dénivelée positive)



Pour débuter agréablement cette 2^{ème} étape, il faut quitter Pertuis en passant par la chapelle Saint Roch ; pour cela, au départ de la Tour Saint-Jacques, descendre vers le sud par la rue de la Tour, puis l'avenue Maréchal Leclerc, puis prendre la rue Saint-Roch à gauche au carrefour en face de l'ancien hôpital de la charité.



La chapelle Saint-Roch se trouve sur la gauche juste avant que la rue ne plonge dans la plaine de la Durance.

Environ 100m après la chapelle, engager à droite le chemin le long du grand canal et le suivre jusqu'au bout, à sa jonction avec la rue Jules Ferry.

Suivre la rue à gauche jusqu'au rond-point (caserne des pompiers) et prendre en face le chemin de l'Abbaye.

Le chemin de l'Abbaye rejoint la D973 à l'entrée de Villelaure ; la longer à gauche pendant environ 300m avant d'engager un chemin à gauche qui mène au chemin de la plaine ; suivre ce chemin goudronné jusqu'au passage à niveau sur la droite.



Le traverser et prendre immédiatement à gauche un chemin de terre qui longe la déviation qu'à ce qu'il butte sur le talus du fossé Le Marderic ; le franchir au nord en passant sous la déviation puis le longer vers le sud.

Prendre à droite lorsqu'il oblique vers la gauche, puis à gauche après la ferme, puis à droite au croisement suivant et immédiatement à gauche ; à l'intersection suivante, le chemin de la Bergerie à droite vous permet de rejoindre la D943.

Cette départementale permet de franchir la Durance à peu près au même endroit que le bac à traile médiéval ; préférer le passage souterrain (chemin 500m à gauche) à proximité du pont pour traverser cette route très fréquentée, la voie du pont pour piéton étant de l'autre côté de la chaussée.

Une fois le pont franchi, prendre à droite sur la D561 puis à gauche dans le hameau de Saint-Christophe en face du premier direction Lambesc.

Longer la route jusqu'à dépasser la station de gestion du bassin puis prendre les escaliers à droite et utiliser le chemin contournant la retenue de décantation du canal de Marseille.



À l'intersection entre la D543 et la D66e, suivre cette dernière sur environ 130m et engager un chemin terreux à

gauche ; prendre un sentier à droite dès que possible pour ne pas entrer dans la propriété privée ; contourner la ferme en restant à gauche jusqu'à rejoindre le ruisseau de Saint-Christophe ; le longer jusqu'à la D66d puis rejoindre à droite le chemin de Roquemenourques ; le gravir sur un peu plus de 300m puis continuer sur le chemin des Costes jusqu'au-dessus de l'EHPAD de Rognes (Institut Bouquet).



Continuer pour rejoindre le chemin du Petit Janet qui vous conduira à la route de Caireval et à Lambesc, objectif de l'étape du jour.

LAMBESC :

Lambesc est une agréable ville (~10 000 habitants) au riche passé et patrimoine historiques.

Lambesc a joué un rôle politique important sous les règnes de Louis XIV, Louis XV et Louis XVI ; les Assemblées Générales des Communautés du pays de Provence y siégèrent pendant 140 ans ; C'est pourquoi on surnomme Lambesc le "Versailles Aixois".

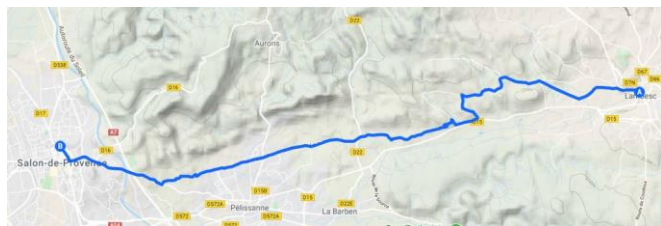
La proximité de l'abbaye de Silvacane et la présence de nombreux édifices sacrés en faisait un lieu particulièrement attractif pour les chrétiens en général et les pèlerins en particulier ; cette attractivité spirituelle est attestée par les résultats des fouilles archéologiques qui ont mis au jour des lieux de culte protohistoriques (peuplement celto-ligures Salyens).

La visite de l'église Notre-Dame-de-l'Assomption (1700-1741), construite à la place de Notre-Dame-de-la-Rose (XIII^e siècle), vous permettra d'apprécier la beauté de l'art baroque et de collecter le tampon pour votre "credencial".



Chemin alternatif de Domitia à Aurelia par Pertuis

De Lambesc à Salon-de-Provence (16 km, 100m dénivelée positive)



Petit déjeuner devant le lavoir de la Bonne Fontaine puis retour devant l'église Notre-Dame-de-l'Assomption pour débiter la 3^{ème} étape de notre périple.

Rejoindre la rue Grande par la rue de la Paroisse ou le passage Saint-Chamas puis à droite vers l'avenue de Badonviller qu'il faut suivre jusqu'au chemin de Bidaine sur la gauche.



Nous quittons Lambesc par le quartier Saint-Roch (il n'y a pas de meilleur présage pour un pèlerin) et sa chapelle puis le chemin du Pontet sur la gauche jusqu'à franchir le canal de Marseille.

Suivre le chemin le long du canal vers l'Ouest et, au niveau de la rampe d'accès pour bateaux, prendre à gauche ; rester sur le chemin principal (goudronné) ; franchir la voie ferrée et continuer vers la gauche.


Tourner sur la droite devant les grands bâtiments et continuer ce chemin jusqu'à une zone de serres ; plonger vers le sud par un chemin entre les serres et le suivre jusqu'à rencontrer des champs cultivés en bordure de la D15, "route de Pélissanne" (attention à éviter de pénétrer dans les propriétés privées) ; continuer sur le chemin qui longe ses champs au Nord.

A la prochaine intersection, prendre à gauche pour rejoindre la D15 et la suivre vers l'ouest ; engager le premier chemin à droite puis tout de suite à gauche pour contourner le champs au sud puis à l'ouest ; franchir le bosquet pour rejoindre un chemin terreux au nord.

Le suivre vers l'ouest jusqu'à la jonction avec le "Vieux Chemin de Lambesc à Salon" ; suivre ce chemin ancestral jusqu'à sa connexion avec la route de Pelissanne aux abords de Salon-de-Provence ; il vous permet de contourner le village de Pelissanne en empruntant une voie où les traces des chariots et les aménagements du moyen-âge sont encore parfaitement visibles. Suivre la



route de Pelissanne pour rentrer dans Salon puis l'avenue Roger Donnadiou, l'avenue Gaston Cabrier et l'avenue du Maréchal Joffre pour rejoindre la collégiale Saint Laurent, terme de l'étape du jour (le tampon pour la "credencial" s'obtient à la maison paroissiale, de l'autre côté de la place.



C'est ici que notre voie de traverse connecte la Via Domitia (GR653D) et la Via Aurelia (GR653A).

SALON-DE-PROVENCE

Ville chargée d'une histoire riche et ancienne, Salon-de-Provence semble obsédée par sa relation avec Michel Nostredame, dit Nostradamus et la magnifique collégiale qui domine la ville doit sa renommée plus au fait qu'elle abrite le tombeau de cet astrologue supposé prophète qu'à la beauté de son architecture et des décors de ses 11 chapelles ; ne vous laissez pas aveugler par la ferveur ambiante et découvrez les merveilles architecturales et la convivialité des ruelles du centre historique.

Bâtie par la volonté des Salonais, la collégiale Saint-Laurent exprime le pouvoir spirituel des archevêques d'Arles. Sa première pierre est posée en 1344 par Jean de Cardonne et, à la suite nombreux aléas, elle ne sera terminée qu'en 1480. Parmi les autres édifices remarquables, citons la tour-porte de l'horloge et son mécanisme astronomique liant jours de la semaine et planètes, la porte du bourg-neuf et sa vierge noire du 13^{ème} siècle.

LES AMIS DE SAINT-JACQUES DE COMPOSTELLE EN ALPILLES

🌐 : www.stjacquesalpilles.fr

✉ : stjacquesalpilles@yahoo.fr

📞 hébergements : 06.42.12.66.63 (Françoise) - 06.71.44.27.09 (Aline)

"La Case à Palabres" rue Pontis 13300 SALON-DE-PROVENCE